

GARITA 3		COORDENADAS		Baño 4		COORDENADAS		Atencion 1		COORDENADAS	
PUNTOS	X	Y	PUNTOS	X	Y	PUNTOS	X	Y	PUNTOS	X	Y
1	837.716.0513	1.642.322.9856	1	837529.5287	1642173.7284	1	837538.2567	1.642.327.4228	1	837538.2567	1.642.327.4228
2	837.720.0019	1.642.325.0337	2	837531.8188	1642169.3517	2	837.326.6468	1.642.318.2353	2	837.326.6468	1.642.318.2353
3	837.722.0915	1.642.321.0032	3	837524.1103	1642165.3182	3	837538.3679	1642170.8327	3	837538.3679	1642170.8327
4	837.718.1409	1.642.318.9550	4	837522.0481	1642169.8140	4	837531.8263	1642175.9272	4	837531.8263	1642175.9272

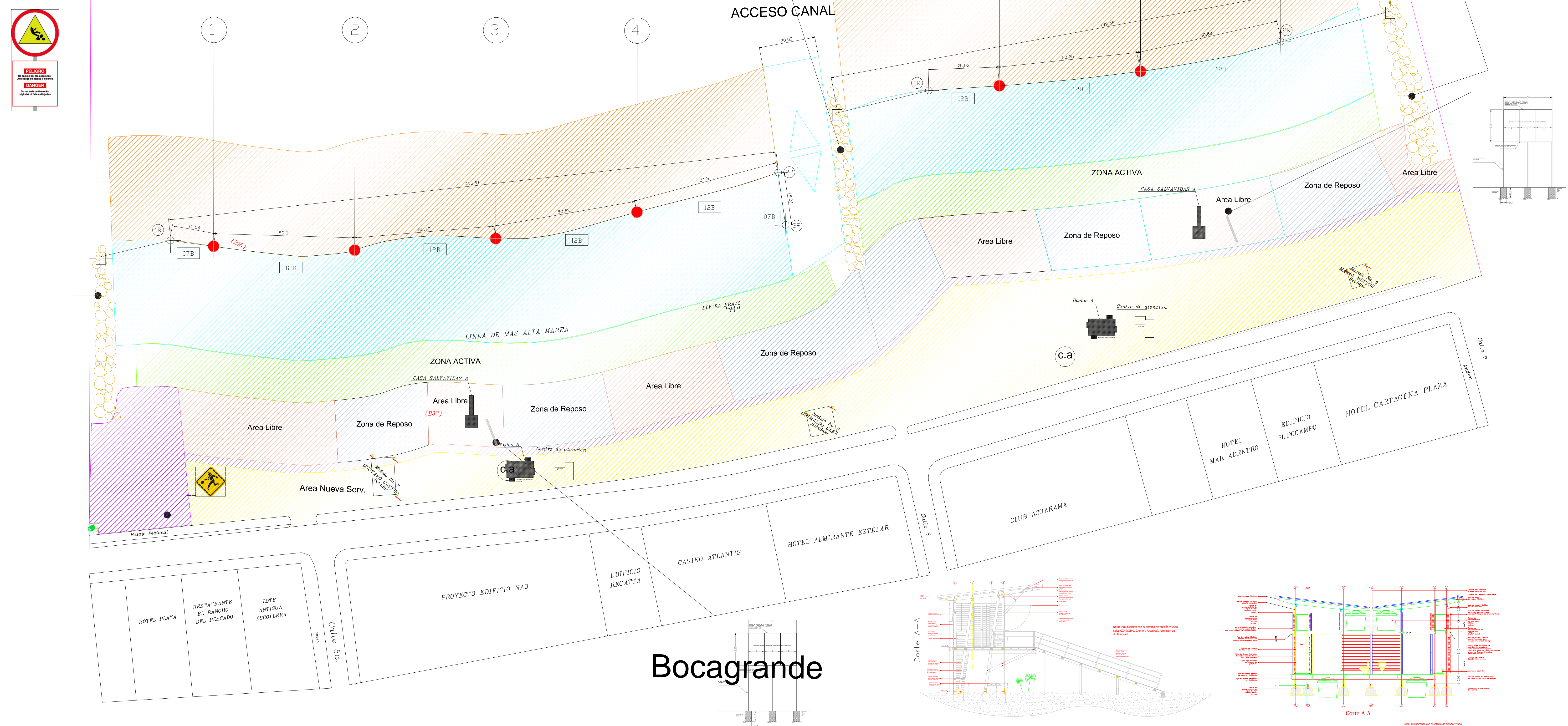
GARITA 4		COORDENADAS		Baño 3		COORDENADAS		Atencion 2		COORDENADAS	
PUNTOS	X	Y	PUNTOS	X	Y	PUNTOS	X	Y	PUNTOS	X	Y
1	837.895.5656	1.642.502.6946	1	837366.5674	1642074.8939	1	837736.5171	1642177.8379	1	837736.5171	1642177.8379
2	837.899.5162	1.642.504.7428	2	837368.8575	1642070.5173	2	837541.1024	1642172.2172	2	837541.1024	1642172.2172
3	837.901.6058	1.642.500.7122	3	837361.1491	1642066.4837	3	837736.6283	1642308.0158	3	837736.6283	1642308.0158
4	837.897.6552	1.642.498.6641	4	837359.0868	1642070.9796	4	837730.0867	1642313.1103	3	837730.0867	1642313.1103

ITEM	ESPACIO	AREA
1	GARITA	30.50MTS²
2	BAÑO	63.50MTS²
3	Centro Asistencial	30.00MTS²

MAR CARIBE

PB-001 PLAYA PB-002

PLAYA PB-002 PLAYA PB-003



Bocagrande



Secretaría de Planeación Distrital
Alcaldía Mayor de Cartagena de Indias D.T. y C.

PROYECTO:
IMPLEMENTACION DEL ORDENAMIENTO DE LAS PLAYAS DE BOCAGRANDE
segun Decreto 1766 de Agosto de 2013

Plan de Equipamiento y Señalización para la Seguridad en las Playas de Cartagena de Indias

Contiene:
BALIZAMIENTO PLAYA PB -002

ESCALA : 1 : 750

APROBADO POR:

Alcaldía Mayor de Cartagena
Dionisio Velez Trujillo

Capitania de Puerto de CTG
Julio Cesar Poveda

Viceministra de Turismo
Sandra Howard T.

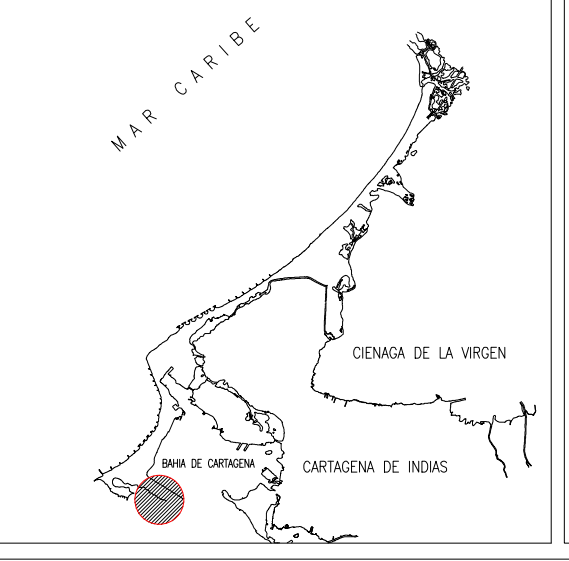
Diseño:
DISTRISSEGURIDAD
Arq. Jose Ricaurte Gomez

Digitalizo: Arq. Remberto Angulo
Arq. Lliana Julio C.

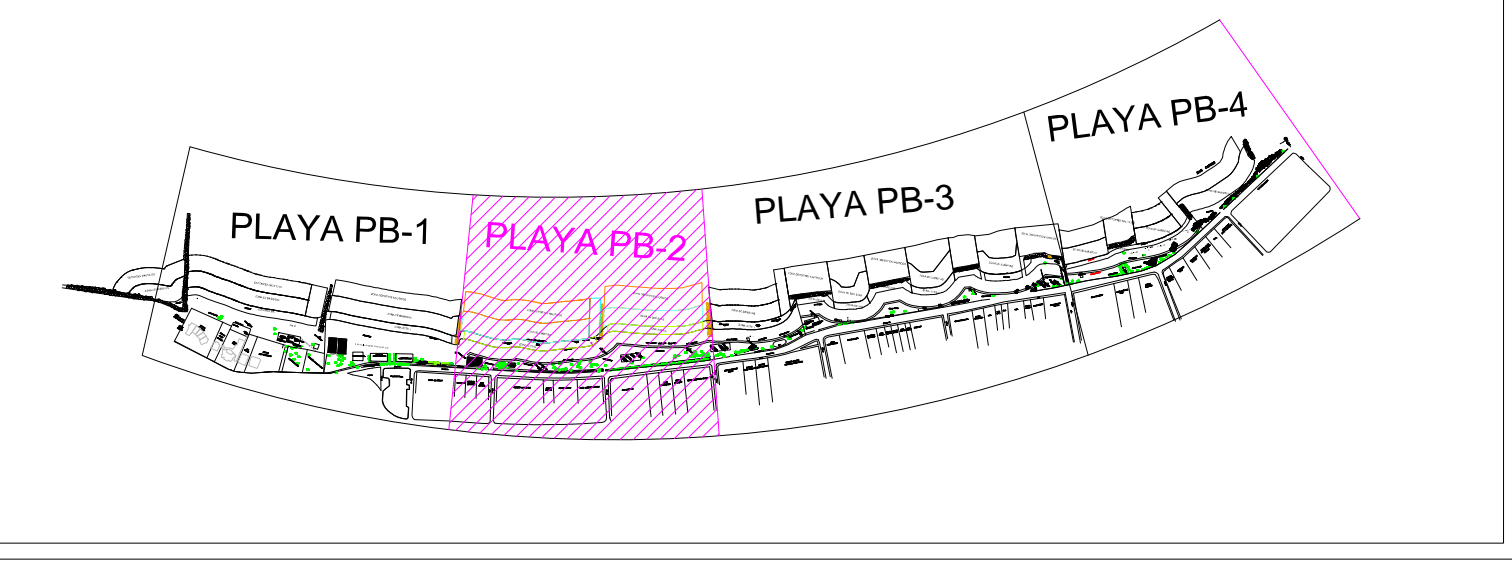
Nota: El balizado esta hecho por medio de boyas cónicas de color amarillo de 80cm a los 200mts.
- Los canales de paso tendrán un ancho variable en 25mts, utiliza para embarcaciones que hacen skis acuático, y demás actividades de recreo de playa.
- el trazado debe ser perpendicular a línea de tierra u orilla.
- Los accesos a los canales Transversales de paso, se balizaran por medio de una boya de color verde para estribor y una boya cilíndrica de color rojo en sentido convencional del balizamiento.



LOCALIZACION GENERAL



SECCION TIPICA BOYERINES



INVENTARIO DE BOYAS

COD.	DESCRIPCION	UNIDAD.	CANT.
⊕ R	BOYA VERDE (80cm-D)	UND.	03
• I	BOYA ROJA (40cm-D)	UND.	07
#B	BOYARINES (6"x15")	ML	454
BB	BASE PARA BANDERAS	UND.	03
⊕	Punto anclaje en concreto	UND.	20

TABLA DE LEYENDAS - ZONIFICACION DE PLAYAS

	ZONA ACCESO NAUTICO		ZONA EMBARCACIONES
	ZONA DEPORTES NAUTICOS		ZONA DEPORTIVA
	ZONA DE BAÑISTAS		GARITAS GUARDAVIDAS
	ZONA DEPORTIVAS		ZONAS DE PELIGRO SOBRE ESPOLON
	VALLA DE SEÑALIZACION		BAÑOS
	CENTRO DE ATENCION		

PLAYA BOCAGRANDE PLAYA PB-002

0204