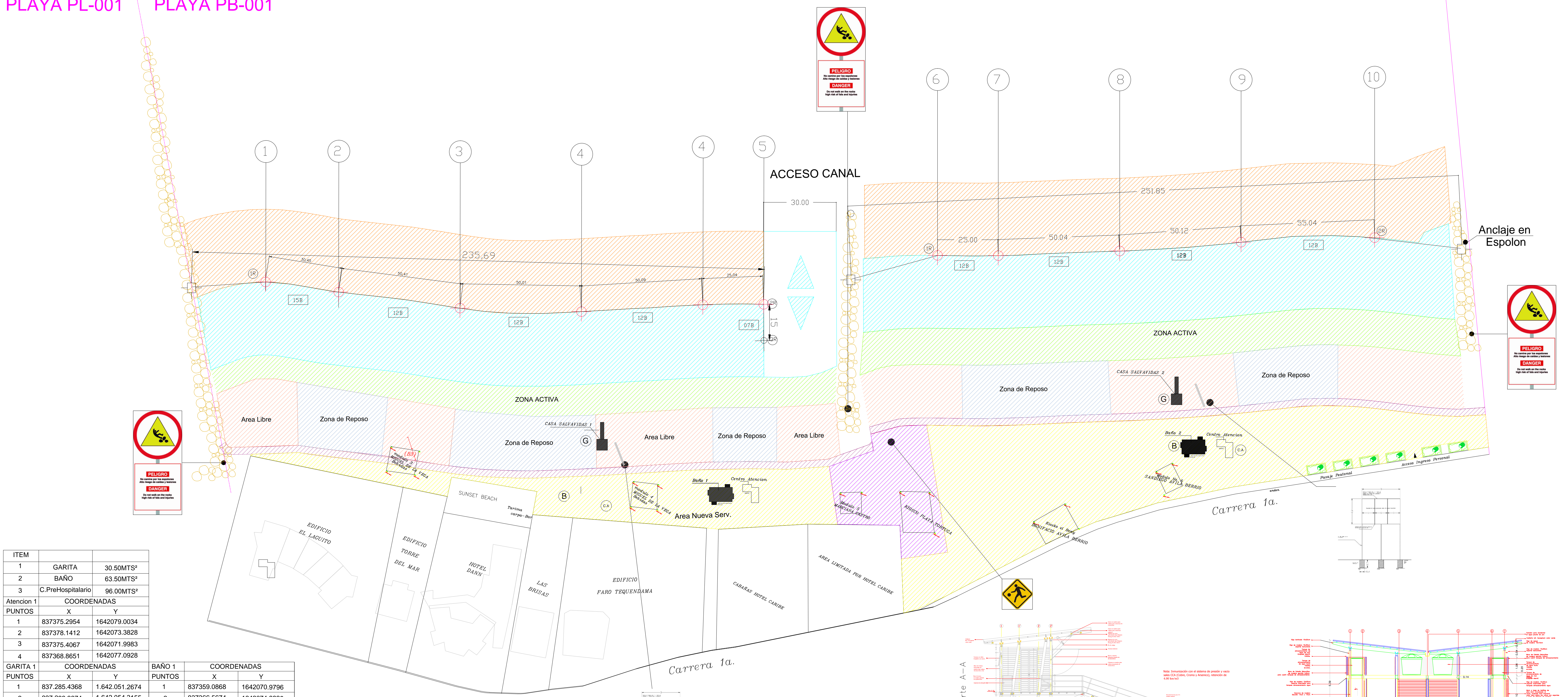


MAR CARIBE

PLAYA PL-001 PLAYA PB-001

PLAYA PB-001 PLAYA PB-002



ITEM	DESCRIPCION	AREA
1	GARITA	30.50MTS²
2	BAÑO	63.50MTS²
3	C.PreHospitalario	96.00MTS²

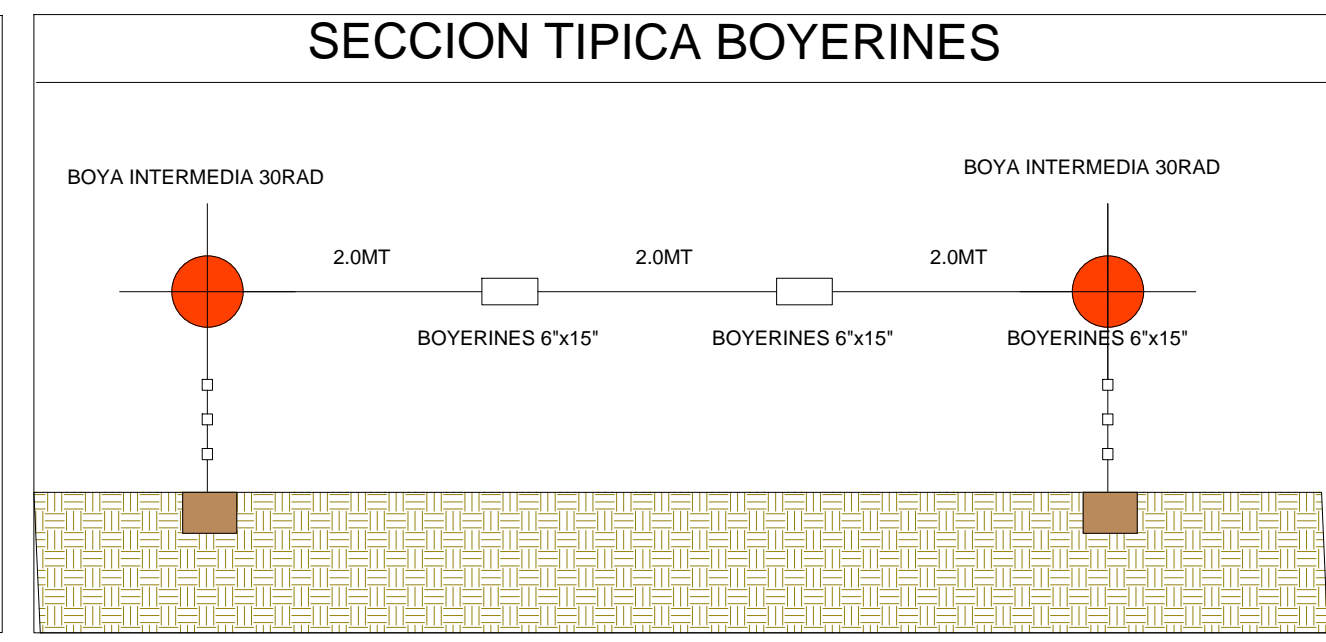
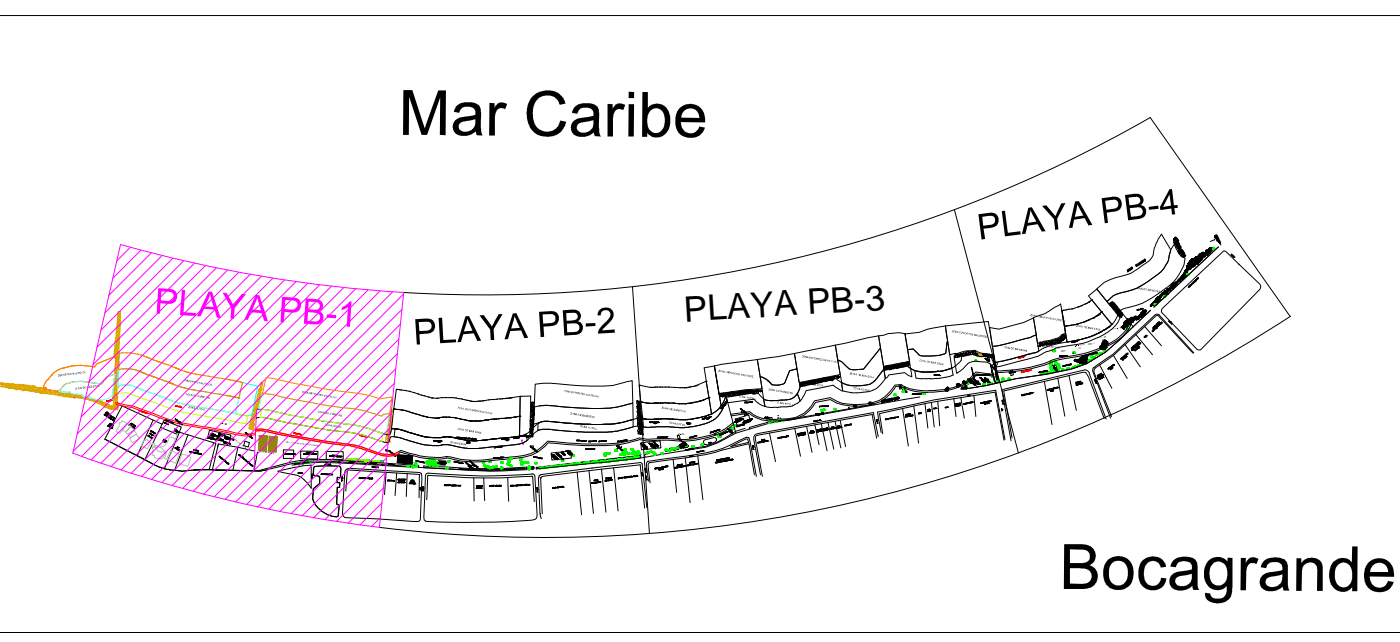
COORDENADAS		COORDENADAS		
PUNTOS	X	Y	PUNTOS	
1	837375.2954	1642079.0034	1	837359.0868
2	837378.1412	1642073.3828	2	837366.5674
3	837375.4067	1642071.9983	3	837368.8575
4	837368.8651	1642077.0928	4	837361.1491

COORDENADAS		COORDENADAS		
PUNTOS	X	Y	PUNTOS	
1	837.285.4368	1.642.051.2674	1	837529.5287
2	837.289.3874	1.642.054.3155	2	837531.8188
3	837.291.4770	1.642.050.2850	3	837524.1103
4	837.287.5263	1.642.048.2368	4	837522.0481

COORDENADAS		COORDENADAS		
PUNTOS	X	Y	PUNTOS	
1	837.493.0797	1.642.186.2123	1	837538.2567
2	837.497.0303	1.642.188.2604	2	837541.1024
3	837.499.1199	1.642.184.2299	3	837538.3679
4	837.495.1692	1.642.182.1817	4	837531.8263

ITEM	ESPACIO	AREA
1	GARITA	30.50MTS²
2	BAÑO	63.50MTS²
3	Centro de Atencion	30.0MTS²

Bocagrande



INVENTARIO DE BOYAS

COD.	DESCRIPCION	UNIDAD.	CANT.
R	BOYA VERDE	UND.	03
I	BOYA ROJA	UND.	07
#B	BOYARINES	ML	503
BB	BASE DE BANDERA	MTL	3
	Punto anclaje en concreto	UND.	20

TABLA DE LEYENDAS - ZONIFICACION DE PLAYAS

	ZONA ACCESO NAUTICO		ZONA EMBARCACIONES
	ZONA DEPORTES NAUTICOS		ZONA DEPORTIVA
	ZONA DE BAÑISTAS		GARITAS GUARDAVIDAS
	ZONA DEPORTIVAS		ZONAS DE PELIGRO SOBRE ESPOLON
	VALLA DE SEÑALIZACION		
	BAÑOS		
	CENTRO DE ATENCION		