

BAÑO 7		COORDENADAS		GARITA 7		COORDENADAS		Pre Hosp1		COORDENADAS	
PUNTOS	X	Y	PUNTOS	X	Y	PUNTOS	X	Y	PUNTOS	X	Y
1	838375.8268	1643053.9648	1	838.293.1909	1.642.950.4559	1	838501.9148	1643188.4706	1	838501.9148	1643188.4706
2	838382.2275	1643061.0047	2	8378.295.3158	1.642.954.3658	2	837.326.6468	1643180.6912	2	837.326.6468	1643180.6912
3	838386.5430	1643056.9809	3	838.299.3048	1.642.952.1979	3	838503.7960	1643174.4686	3	838503.7960	1643174.4686
4	838380.1455	1643049.9444	4	838.297.1799	1.642.948.2881	4	838495.8345	1643182.2480	4	838495.8345	1643182.2480

GARITA 8		COORDENADAS		ITEM	
PUNTOS	X	Y	PUNTOS	X	Y
1	838.515.5510	1.643.219.6387	1	GARITA	30.50MTS²
2	838.517.6750	1.643.223.5486	2	BAÑO	63.50MTS²
3	837.521.6649	1.643.221.3807	3	Centro de atención	30.00MTS²
4	838.519.5400	1.643.217.4708			

PLAYA PB-003 PLAYA PB-004

PLAYA PB-004

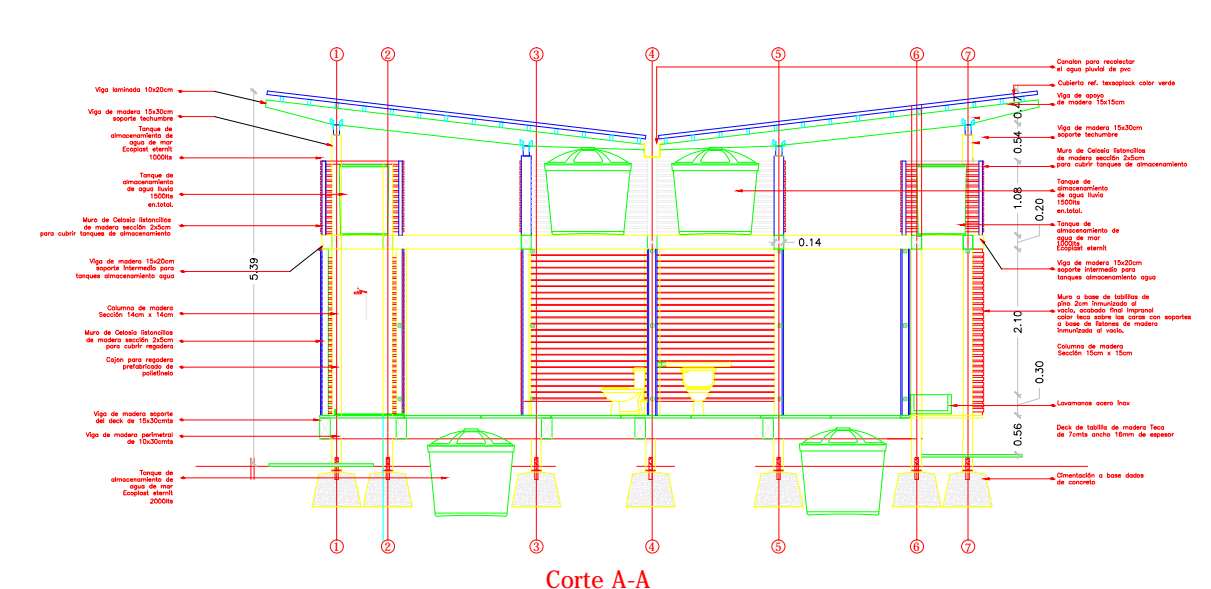
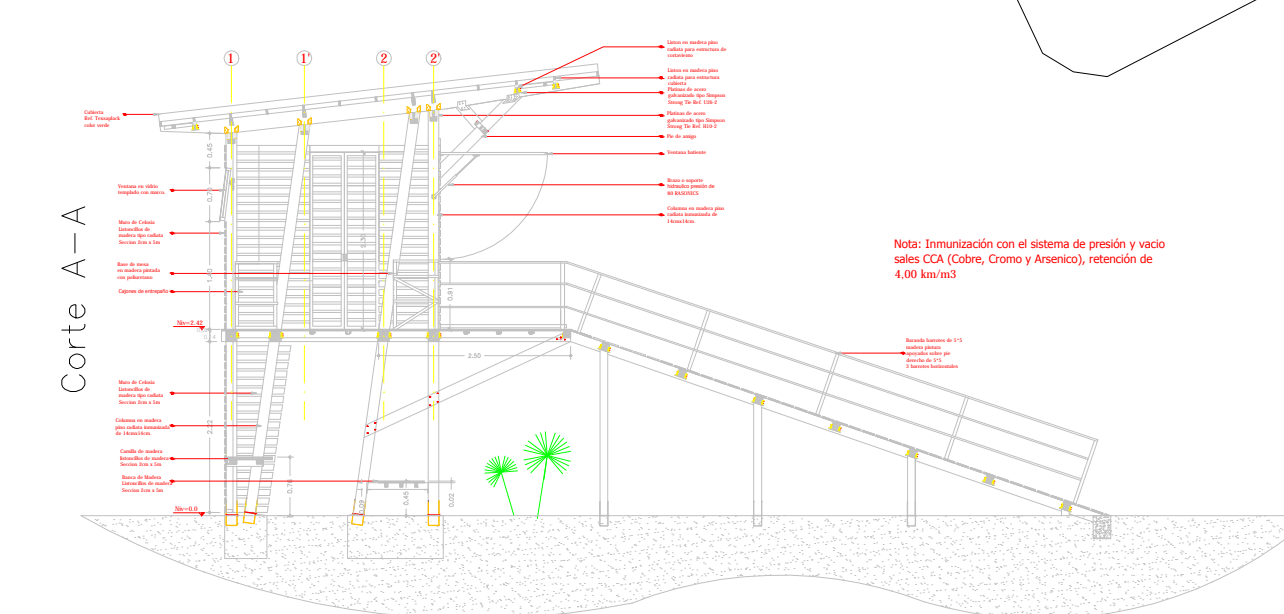
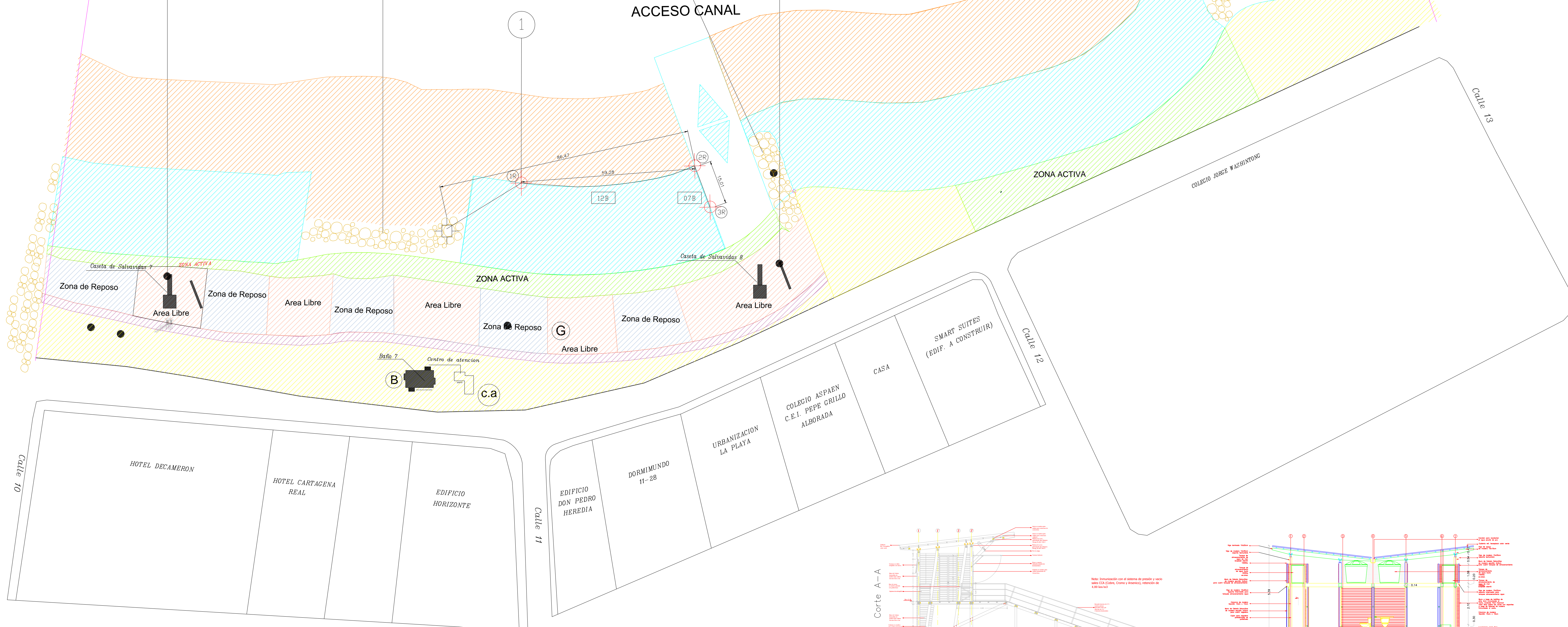
MAR CARIBE

ACCESO CANAL

ZONA ACTIVA

ZONA ACTIVA

Bocagrande



**PROYECTO:**  
IMPLEMENTACION DEL  
ORDENAMIENTO DE LAS  
PLAYAS DE BOCAGRANDE  
segun Decreto 1766 de Agosto de 2013

Plan de Equipamiento y Señalización para la Seguridad en las Playas de Cartagena de Indias

Contiene:  
BALIZAMIENTO  
PLAYA PB-004

ESCALA: 1:750

APROBADO POR:

Alcaldia Mayor de Cartagena  
Dionisio Velez Trujillo

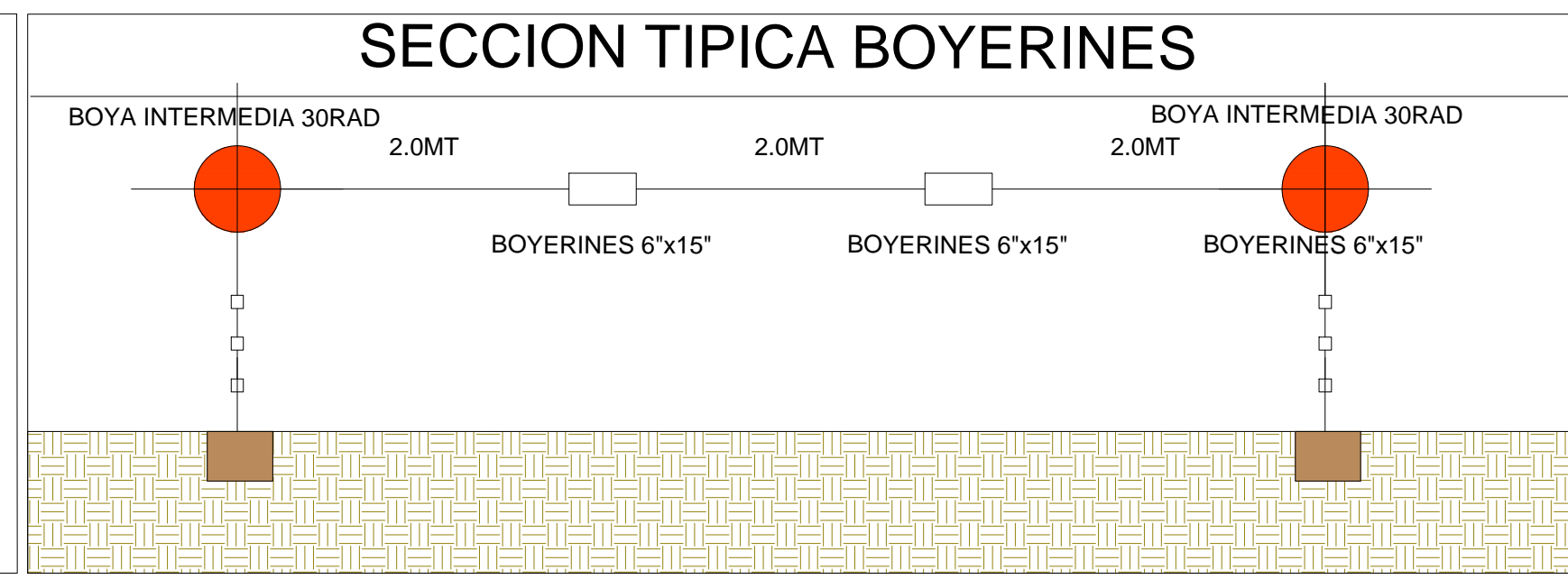
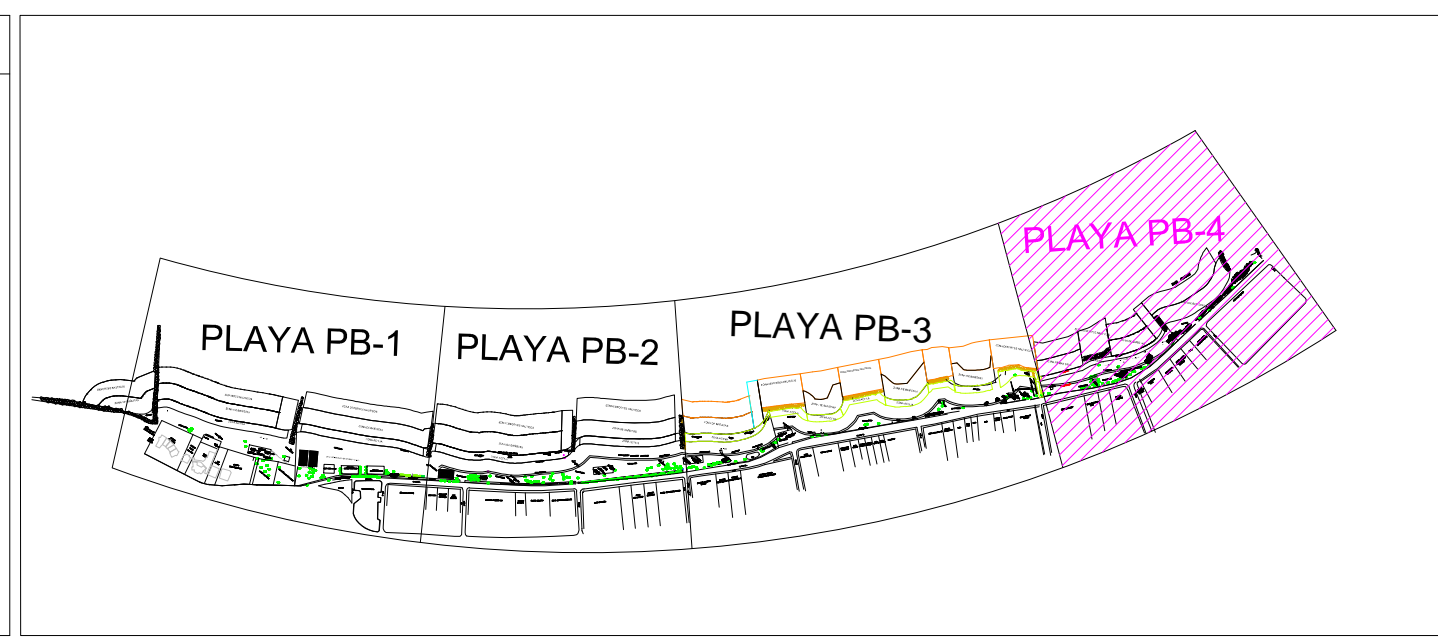
Capitania de Puerto de CTG  
Julio Cesar Poveda

Viceministra de Turismo  
Sandra Howard T.

Diseño:  
DISTRISSEGURIDAD  
Arq. Jose Ricaurte Gomez

Digitalizo: Arq. Remberto Angulo  
Arq. Liliana Julio C.

Nota: El balizamiento esta hecho por medio de boyas cónicas de color amarillo de 80cm a los 200mts.  
-Los canales de paso tendrán un ancho variable en 25mts, utiliza para embarcaciones que hacen skates acuático, y demás actividades de recreo de playa.  
-El trazado debe ser perpendicular a línea de tierra u orilla.  
-Los accesos a los canales Transversales de paso, se balizaran por medio de una boya de color verde para estibar y una boya cilíndrica de color rojo en sentido convencional del Balizamiento.



INVENTARIO DE BOYAS			
COD.	DESCRIPCION	UNIDAD	CANT.
R	BOYA VERDE (80cm-Rad)	UND.	03
I	BOYA ROJA (40cm-Rad)	UND.	02
#B	BOYARINES (20cm-Rad)	ML	207
G	BASE PARA BANDERA	UND.	1
	Punto anclaje en concreto	UND.	10

TABLA DE LEYENDAS - ZONIFICACION DE PLAYAS			
	ZONA ACCESO NAUTICO		ZONA EMBARCACIONES
	ZONA DEPORTES NAUTICOS		ZONA DEPORTIVA
	ZONA DE BAÑISTAS		GARITAS GUARDAVIDAS
	ZONA DEPORTIVAS		ZONAS DE PELIGRO SOBRE ESPOLON
	VALLA DE SEÑALIZACION		
	BAÑOS		
	CENTRO DE ATENCION		