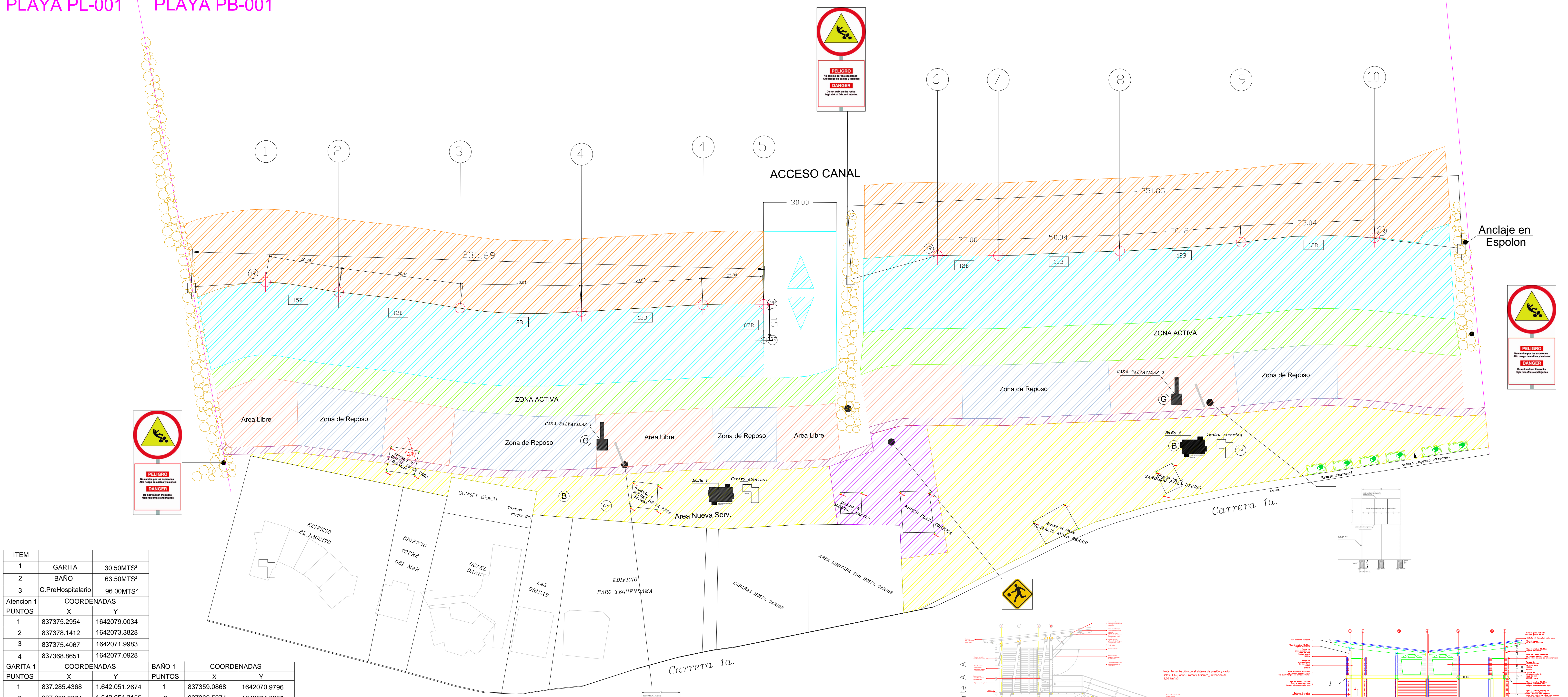


MAR CARIBE

PLAYA PL-001 PLAYA PB-001

PLAYA PB-001 PLAYA PB-002



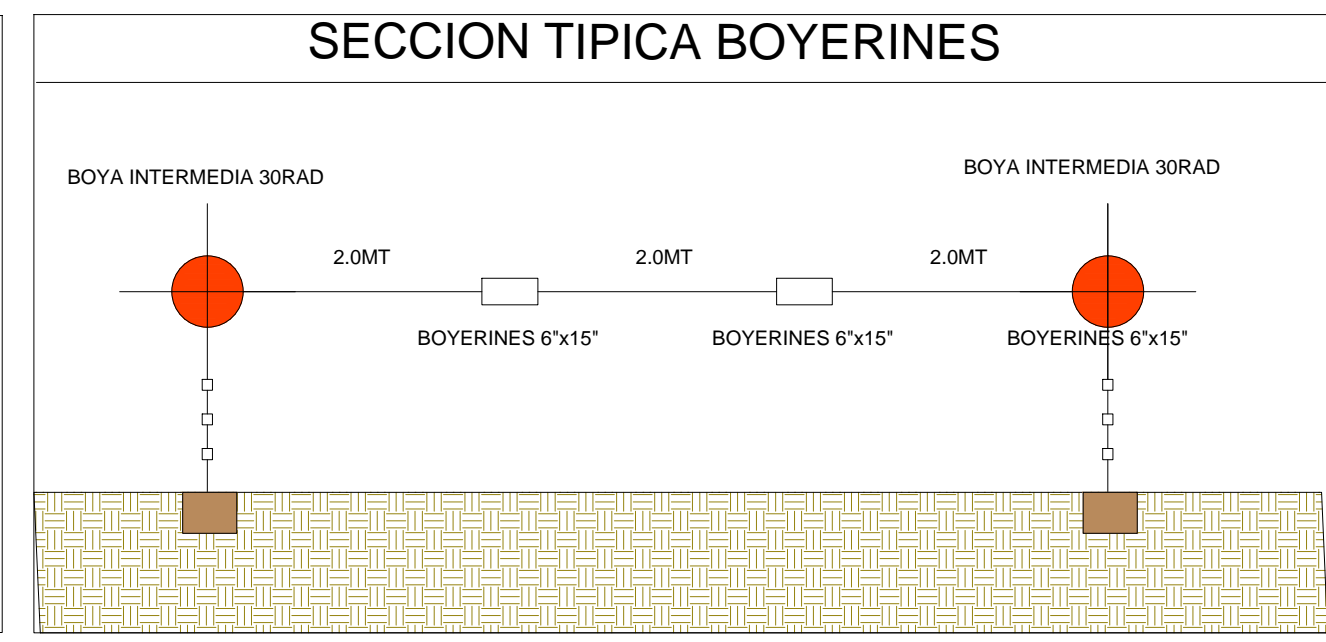
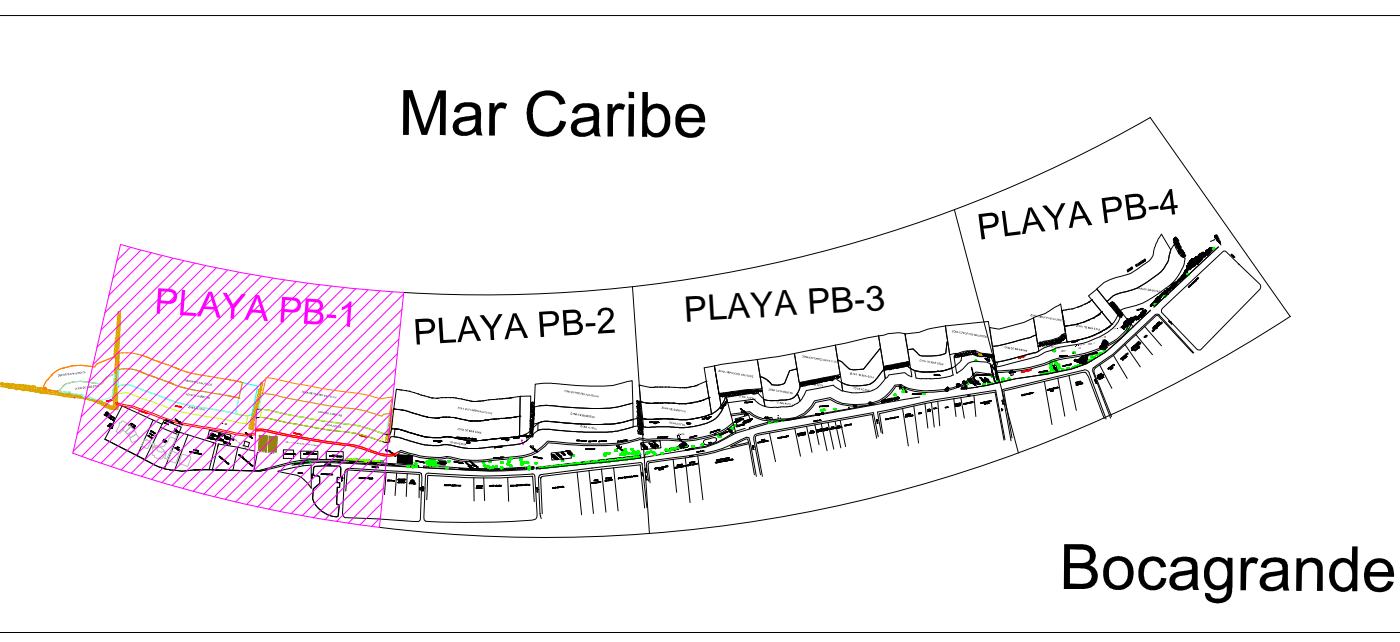
ITEM	DESCRIPCION	AREA
1	GARITA	30.50MTS²
2	BAÑO	63.50MTS²
3	C.PreHospitalario	96.00MTS²

COORDENADAS	
PUNTOS	X Y
1	837375.2954 1642079.0034
2	837378.1412 1642073.3828
3	837375.4067 1642071.9983
4	837368.8651 1642077.0928

COORDENADAS		COORDENADAS	
PUNTOS	X Y	PUNTOS	X Y
1	837285.4368 1.642.051.2674	1	837359.0868 1642070.9796
2	837289.3874 1.642.054.3155	2	837366.5674 1642074.8939
3	837291.4770 1.642.050.2850	3	837368.8575 1642070.5173
4	837287.5263 1.642.048.2368	4	837361.1491 1642066.4837

COORDENADAS		COORDENADAS		COORDENADAS		ITEM	ESPACIO	AREA
PUNTOS	X Y	PUNTOS	X Y	PUNTOS	X Y			
1	837.493.0797 1.642.186.2123	1	837529.5287 1642173.7284	1	837538.2567 1642177.8379	1	GARITA	30.50MTS²
2	837.497.0303 1.642.188.2604	2	837531.8188 1642169.3517	2	837541.1024 1642172.2172	2	BAÑO	63.50MTS²
3	837.499.1199 1.642.184.2299	3	837524.1103 1642165.3182	3	837538.3679 1642170.8327	3	Centro de Atencion	30.0MTS²
4	837.495.1692 1.642.182.1817	4	837522.0481 1642169.8140	4	837531.8263 1642175.9272			

Bocagrande



INVENTARIO DE BOYAS

COD.	DESCRIPCION	UNIDAD.	CANT.
R	BOYA VERDE	UND.	03
I	BOYA ROJA	UND.	07
#B	BOYARINES	ML	503
BB	BASE DE BANDERA	MTL	3
	Punto anclaje en concreto	UND.	20

TABLA DE LEYENDAS - ZONIFICACION DE PLAYAS

	ZONA ACCESO NAUTICO		ZONA EMBARCACIONES
	ZONA DEPORTES NAUTICOS		ZONA DEPORTIVA
	ZONA DE BAÑISTAS		GARITAS GUARDAVIDAS
	ZONA DEPORTIVAS		ZONAS DE PELIGRO SOBRE ESPOLON
	VALLA DE SEÑALIZACION		
	BAÑOS		
	CENTRO DE ATENCION		